








SIMBOLOGÍA

PROYECTO

-  AEROGENERADORES
-  PLANTA CONSTRUCTIVA, HUELLA GENERAL
-  PERÍMETRO DE PARCELA
-  SUBESTACIÓN
-  LÍNEA DE EVACUACIÓN

PATRIMONIO

-  SITIOS ARQUEOLÓGICOS
-  SITIOS ARQUITECTÓNICOS

MAPA FI10

junio 8, 2023

DATOS CARTOGRÁFICOS

PROYECCIÓN: ETRS_1989_UTM_Zone_30N
DATUM: D_ETRS_1989
SPHEROID: GRS_1980

FUENTE: geoEuskadi, Infraestructura de Datos Espaciales de Euskadi

**FEROSCA
WIND**



EVALUACIÓN DE IMPACTO AMBIENTAL DEL PROYECTO "PARQUE EÓLICO FEROSCA I"
MUNICIPIOS DE LAUDIO Y AIARA, PAIS VASCO EUSKADI, ESPAÑA

PATRIMONIO CULTURAL